



# Daten und Fakten

- Länge:** circa 630 km
- Bundesland:** Sachsen • Brandenburg • Mecklenburg-Vorpommern • Kreis Liberec (CZ)
- Richtung:** Süd – Nord
- Verlauf:** Nová Ves (CZ) – Görlitz (D) – Forst (D) – Frankfurt (Oder) (D) – Schwedt (Oder) (D) – Stettin (PL) – Ahlbeck (D)
- Höhenlage:** von ca. 620 m ü. NN bis 0 m ü. NN

**Impressum**

*Herausgeber:* Usedom Tourismus GmbH • Tourismusverband Vorpommern e. V. • tmu Tourismus Marketing Uckermark GmbH • Seenland Oder-Spree e. V. • WITO Barnim GmbH, Marketing-Gesellschaft Oberlausitz-Niederschlesien mbH • Krasný ústředí Libereckého kraje

*Text:* Herausgeber

*Auflage:* 68.000 Stück

*Satz und Gestaltung:* Ariane Archner (Entwicklungsgesellschaft Niederschlesische Oberlausitz mbH)

*Bildquellen:* Herausgeber; Rainer Weislog (Titelbild); Dirk Bleyer • Andreas Dumke • Josephine Feldberg • Angela Fensch • Kerstin Geilid • Daniela Häfner • Jürg Schumacher, WSA Oder-Havel • Walter Kapron • Florian Läufer • Patrick Lucia, Stadt Forst (Lausitz), PatLografie • René Egmont Pech • Nada Quenzel, Tourismusverband Lausitzer Seenland • Peter Radke • Katrin Riegel • Angela Michaelis • Rainer Weislog • Sandra Ziesig



*TraumHaff Ferienhäuser Rieth am See*

*Kartengrundlage:* terra press

*Druck:* DRUCKZONE Cottbus GmbH & Co. KG




© Januar 2022  
 Alle Rechte vorbehalten. Nachdruck oder Vervielfältigung, auch auszugsweise, bedürfen der schriftlichen Genehmigung durch die Herausgeber.

Mehr Informationen auch auf:  
 www.facebook.com/odernesradweg  
 www.oderneisse-radweg.de  
 www.oberlausitz.com/oder-neisse-radweg



# Oder-Neiße-Radweg

...grenzenlos genießen.



## Usedom und Peenetal

Auf der Insel Usedom und dem gleichnamigen Naturpark lernt man die vielen Facetten kennen, die die Insel zu bieten hat. Sie reichen vom Deich bis Moor, von lieblichen Waldlandschaften über hügelige Endmoränen bis zur Ostsee. Auf dem Festland erreicht man die Stadt Anklam. Sie ist das Tor zum Naturpark Flusslandschaft Peenetal. Besonders der Anklamer Stadtbruch ist ein Eldorado für Naturbeobachter.

- Unbedingt einen Stopp wert:**
- 46 Seebad Ahlbeck • Seebücke und Bäderarchitektur • www.usedom.de
  - 45 Dargen • Technik- und Zweiradmuseum • www.museumdargen.de
  - 44 Stolpe • Schloss • www.schloss-stolpe.de
  - 43 Stadt Usedom • Stadtinformation • www.stadinfo-usedom.de
  - 42 Insel Usedom • Naturpark • www.naturpark-insel-usedom.de
  - 41 Anklam • Otto-Lilienthal-Museum • www.anklam.de
  - 40 Anklam • Stadtbruch • www.naturpark-flusslandschaft-peenetal.de

**Usedom Tourismus GmbH**  
 Hauptstraße 42 • 17459 Ostseebad Koserow  
 Telefon: +49 38375 244244  
 info@usedom.de • www.usedom.de





## Vorpommern und Stettiner Haff

Das Seebad Ueckermünde am Stettiner Haff lädt besonders Familien zu Entdeckungstouren ein. Bis nach Löcknitz fährt man im Naturpark „Am Stettiner Haff“ entlang der Küste, durch Heide- und Seenlandschaften, kleine Fischerdörfer und ausgedehnte Wälder. Der Burgfried von Löcknitz bietet eine schöne Aussicht auf die Randow-niederung. Von Seen umgeben empfängt Penkun als kleinste Stadt Vorpommerns die Radler.

- Unbedingt einen Stopp wert:**
- 39 Erholungsort Mönkebude • www.moenkebude.de
  - 38 Seebad Ueckermünde • www.ueckermuende.de
  - 37 Wacholderalt und Altwarper Binnendünen • www.altwarper.net
  - 36 Luckow • Botanischer Garten Christiansberg • www.botanischer-garten-christiansberg.de
  - 35 Neuwarper See und Riether Winkel • www.riether-winkel.de
  - 34 Löcknitz • Burg mit Bugfried • www.loecknitz.eu
  - 33 Penkun • Schloss und Freilichtmuseum • www.penkun.de

**Tourismusverband Vorpommern e. V.**  
 Fischstraße 11 • 17489 Greifswald  
 Telefon: +49 3834 891189  
 info@vorpommern.de • www.vorpommern.de






## Uckermark

Durch den einzigen Auen-Nationalpark Deutschlands, den Nationalpark Unteres Odertal. Ein Gewirr von Altarmen, Schilfgewächsen und naturbelassenem Auwald. Auf den steilen Hängen gedeihen Hangwälder und bunt blühende Trockenrasen. Das Untere Odertal gehört zu den artenreichsten Lebensräumen Deutschlands, mehr als 120 Vogel- und über 1.000 Pflanzenarten fühlen sich hier wohl.

- Unbedingt einen Stopp wert:**
- 32 geführte Kanoutouren • www.flusslandschaft-reisen.de
  - 31 Uckermärkische Bühnen Schwedt mit Odertalbühne
  - 30 Stützkow • Richtersberg
  - 29 Besucherzentrum des Nationalparks Unteres Odertal • www.nationalpark-unteres-odertal.eu
  - 28 Stolpe • Turm „Grützpott“
  - 27 Angermünde • historische Altstadt • www.angermuende-tourismus.de

**tmu Tourismus Marketing Uckermark GmbH**  
 Stettiner Straße 19 • 17291 Prenzlau  
 Telefon: +49 3984 835883  
 info@tourismus-uckermark.de  
 www.tourismus-uckermark.de



## Seenland Oder-Spree






Ein Abstecher nach Neuzelle zählt sich aus. Der Ort ist eng mit den Zisterzienser-Mönchen verbunden, die dort ein einmaliges Ensemble aus Barockkirche, Orangerie und Klostergebäude errichteten. Eisenhüttenstadt - die erste sozialistische Planstadt überrascht mit seiner Architektur. Weiter entlang der Oder führt Sie der Weg über Brieskow-Finkenheerd nach Frankfurt (Oder). Die Kleiststadt mit ihrem Wahrzeichen der St. Marienkirche und den berühmten Bleiglasfenstern sollten Sie unbedingt besuchen. Die alte Bischofsstadt Lebus zieht im Frühjahr mit der Blüte der seltenen Adonisröschen viele Besucher an. Auf dem Weg nach Groß Neuendorf eröffnet sich Ihnen das typische Landschaftsbild des Oderbruchs. Weite und flache Landstriche und die vielen kleinen Fachwerkhäuser prägen das Bruch. Die alte Hafenanlage Groß Neuendorfs mit Verladeturm, Galerien und Töpferhof laden ebenfalls zum Verweilen ein. In Zollbrücke finden Sie das urige „Theater am Rand“.

- Unbedingt einen Stopp wert:**
- 26 Niederfinow • Schiffshebewerk • www.niederfinow.de/schiffshebewerk
  - 25 Zollbrücke • Theater am Rand und Dammeistensemble • www.dammeisterei.de • www.theateramrand.de
  - 24 Groß Neuendorf • Alte Hafenanlage • www.gross-neuendorf.de
  - 23 Lebus • Burgberg • www.amt-lebus.de
  - 22 Frankfurt (Oder) • St. Marienkirche • www.st-marien-ffo.de
  - 21 Frankfurt (Oder) • Kleist-Museum • www.kleist-museum.de
  - 20 Eisenhüttenstadt • Dokumentationszentrum Alltagskultur der DDR • www.alltagskultur-ddr.de
  - 19 Eisenhüttenstadt • denkmalgeschützte Innenstadt • www.tor-eisenhuettenstadt.de
  - 18 Neuzelle • Klosteranlage • www.stift-neuzelle.de

**Seenland Oder-Spree e. V.**  
 Ulmenstraße 15 • 15526 Bad Saarow  
 Telefon: +49 33631 868100  
 info@seenland-os.de  
 www.seenland-oderspree.de



**WITO Barnim GmbH**  
 Alfred-Nobel-Straße 1 • 16225 Eberswalde  
 Telefon: +49 3334 59100  
 info@barnimerland.de • www.barnimerland.de

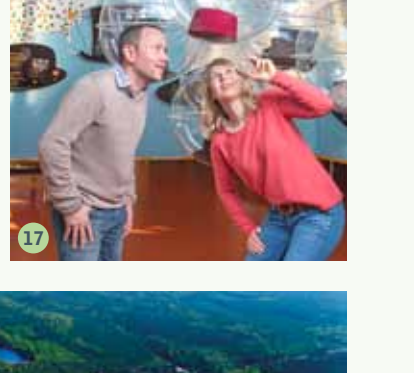



## Lausitzer Seenland

Entdecken Sie den einmaligen UNESCO Global Geopark Muskauer Faltenbogen mit seiner durch die Eiszeit geprägten Landschaft und die Stadt Forst (Lausitz) mit seinem über 100 Jahre alten Ostdeutschen Rosengarten und dem Archiv verschundener Orte, einem Museum über Lausitzer Dörfer, die dem Tagebau weichen mussten. In der Tagebau weichen Regionen zwillingen Stadt Guben-Gubin wachsen seit der Wende zwei Orte wieder zu einem zusammen.

- Unbedingt einen Stopp wert:**
- 17 Guben • Stadt- und Industrieduseum • www.touristinfor-mation-guben.de
  - 16 Forst (Lausitz) • Ostdeutscher Rosengarten • www.rosengarten-forst.de
  - 15 Forst (Lausitz) • Bildungspfad Industriekultur • www.forst-lausitz.de
  - 14 Forst (Lausitz) • Archiv verschundener Orte • www.archiv-verschundener-orte.de
  - 13 UNESCO Global Geopark Muskauer Faltenbogen • www.muskauer-faltenbogen.de

**Tourismusverband Lausitzer Seenland e. V.**  
 Am Stadthafen 2 • 01968 Senftenberg  
 Telefon: +49 3573 72 53 00 0  
 info@lausitzerseenland.de  
 www.lausitzerseenland.de







## Oberlausitz

Genießen Sie reizvolle Landschaften im Naturpark Zittauer Gebirge. Besuchen Sie die historischen Städte Zittau und Görlitz mit ihrer beeindruckenden Architektur, das einzigartige Kloster St. Marienthal in Ostritz oder den zum UNESCO-Welterbe gehörenden einzigartigen Fürst-Pückler-Park in Bad Muskau. Stillen Sie Ihre Abenteuerlust in der Geheimen Welt von Turisede oder oder bei einer Bootstour auf der Neiße. Es lohnt sich, genügend Zeit für die Oberlausitz einzuplanen.

- Unbedingt einen Stopp wert:**
- 12 Bad Muskau • UNESCO-Welterbe Muskauer Park • www.muskauer-park.de
  - 11 Zentendorf • Geheime Welt von Turisede • www.turisede.com
  - 10 Görlitz • www.goerlitz.de
  - 9 Ostritz • Kloster St. Marienthal • www.kloster-marienthal.de
  - 8 Zittau • www.zittau.de
  - 7 Naturpark Zittauer Gebirge • www.zittauer-gebirge.com

**Marketing-Gesellschaft Oberlausitz-Niederschlesien mbH**  
 Humboldtstraße 25 • 02625 Bautzen  
 Telefon: +49 3591 48770  
 info@oberlausitz.com • www.oberlausitz.com/oder-neisse-radweg




## Isergebirge/Neißequelle

Ausgangspunkt des Radwegs ist die Quelle der Lausitzer Neiße, die sich am Hang des Schwarzbrennkammes in der Gemeinde Nová Ves nad Nisou befindet. Der Radweg schlängelt sich am Fuße des Isergebirges und Lausitzer Gebirges vorbei und führt durch die Städte Jablonec nad Nisou und Liberec. Entlang der Neiße bietet sich ein wunderschöner Blick auf den Berg Ještěd und Schloss Grabštejn. Ein Stopp lohnt im Erholungsgebiet am Kristýna-See in Hrádek nad Nisou.

- Unbedingt einen Stopp wert:**
- 6 Kristýna See und Hrádek nad Nisou • www.branatrojemi.cz
  - 5 Grabštejn • Burg • www.hrad-grabstejn.cz
  - 4 Chrastava • www.chrastava.cz
  - 3 Liberec • www.visitliberec.eu
  - 2 Rádló • Kaiserstein • www.radlo.cz
  - 1 Jablonec nad Nisou • www.jablonec.com

**Region Liberec**  
 U Jezu 642/2a • 461 80 Liberec 2  
 Telefon: +420 485 226 614  
 www.regionliberec.de



## ... grenzenlos genießen

Von der Neißequelle im tschechischen Nová Ves, durch den UNESCO-Geopark Muskauer Faltenbogen nach Ahlbeck auf Usedom, geht es 630 Kilometer entlang der deutsch-polnischen Grenze bis zur Ostsee. Der Blick schweift von der Deichkrone über die weite Landschaft. Die feuchten Wiesen der Oderniederung sind ein Paradies für Störche und zahllose Bodenbrüter. Große Teile der Landschaft sind geschützt, Flora und Fauna konnten sich hier jahrzehntlang weitgehend ungestört entwickeln.

Bedeutende mittelalterliche Handelszentren wie Liberec, Zittau und Görlitz vereinen architektonische Einflüsse aus Böhmen, Schlesien, Sachsen und Brandenburg. Liebevoll sanierte Altstädte erstrahlen heute entlang der Strecke. Die vom Tagebau geprägten Landschaften der Lausitz und die sozialistische Planstadt Eisenhüttenstadt bieten Einblicke in die bewegte neuere Geschichte der Region. Die alte Hansestadt Frankfurt (Oder) dagegen, schmückt sich mit mächtigen Baudenkmalern der norddeutschen Backsteingotik.

Weiter nördlich prägen historische Dörfer und Kleinstädte, aber vor allem die sich im Jahreslauf ständig verändernde Auenlandschaft der Oder das Bild. Einen wahrhaft kaiserlichen Abschluss bilden die Seebäder der Insel Usedom.



Der Weg führt nicht nur durch das wunderschöne UNESCO Welterbe Muskauer Park, sondern auch Mescherin in der Oderkanal auch durch den einzigen Auen-Nationalpark Deutschlands – den Nationalpark Unteres Odertal.

Empfehlenswert ist ein Wechsel von der Höhe der Deichkrone hinab in die Fröschperspektive: ein Stück Weges per Kanu zurückzulegen eröffnet völlig neue Einsichten in die Landschaft. Das Rauschen des Wassers ist plötzlich ganz nah, Insekten gleiten dicht über dem Wasser dahin und die Weite der Landschaft verschwindet hinter der nächsten Flussbiegung. Während das Kanu oder das Schlauchboot geräuschlos dahingleitet, werden Fahrräder und Gepäck zum Zielpunkt gebracht.

Handgemachter Ziegenkäse, Wein aus der Region, frischer Fisch, Spezialitäten aus der Klosterbrauerei, Salami vom lebenden Deichrennmäher oder kunstvoll bemalte sorbische Eier – der Oder-Neiße-Radweg hat nicht nur landschaftlich und kulturell, sondern auch kulinarisch einiges zu bieten. Beste Bedingungen also für eine grenzenlose Geniebertour.

## Etappen

1. Neißequelle – Zittau
2. Zittau – Görlitz
3. Görlitz – Bad Muskau
4. Bad Muskau - Guben
5. Guben – über Neuzelle/Eisenhüttenstadt – Frankfurt (Oder)
6. durch das Oderbruch – Hohensaaten
7. Nationalpark Unteres Odertal – über Schwedt/Oder – Penkun
8. durch Vorpommern zur Ostsee – Löcknitz, Ueckermünde – Ahlbeck



Usedom und Penetal

Vorpommern und Stettiner Haff

Uckermark

Seenland Oder-Spree

Seenland Oder-Spree

Lausitzer Seenland

Oberlausitz

Saargebirge/Neißequelle