

6 spannende Stadtspiele

im Oberlausitzer Sechsstädtebund

© Philipp Herfort

oberlausitz.
DAS KULTURENTDECKERLAND

SACHSEN. LAND VON WELT.



Lasset die Stadtspiele beginnen!

Anno 1346, im späten Mittelalter: Es ist die Zeit der Könige, der imposanten Burgen, der Ritterspiele. Es ist auch eine gefährliche Zeit: Raubritter überfallen immer öfter die Reisenden. Insbesondere die Händlerwege der Oberlausitz müssen geschützt werden. Und so schließen sich die sechs Handelsstädte Bautzen, Görlitz, Kamenz, Lubań (Lauban), Zittau und Löbau zusammen und gründen den Sechsstädtebund, um gemeinsam gegen die Räuberbanden vorzugehen. Reist zurück in diese faszinierende Zeit und macht Euch auf Spurensuche durch die ganze Oberlausitz!

Auf Zeitreise gehen mit dem Oberlausitzer Sechsstädtebund

In diesem Heft findet Ihr zu jeder der sechs Städte ein kniffliges Stadtspiel. Es führt Euch an interessante Orte und gibt Euch Rätsel auf. Folgt einfach der Wegbeschreibung und beantwortet die Fragen. Löst Ihr das Quiz vollständig, bekommt Ihr in der Tourist-Information der jeweiligen Stadt einen Stempel. Wer mindestens 3 Siegel sammelt, kann sich auf eine kleine Überraschung freuen. Die Stadtspiele gelten bis einschließlich 2024 und sind für kleine Spürnasen bestens geeignet.

Mehr erfahrt Ihr hier
[oberlausitz.com/
sechsstaedtebund-
fuer-familien](https://www.oberlausitz.com/sechsstaedtebund-fuer-familien)





**Tourist-Information
Bautzen-Budyšin**
Hauptmarkt 1
02625 Bautzen
T: +49 3591 42016
www.bautzen.de

Top 5

Bautzen für Familien



1. Hoch hinaus auf Bautzens Türme

Der „Schiefe Turm von Bautzen“ bietet Besuchern eine unglaubliche Aussicht bis ins Oberlausitzer Bergland. Auch das Bautzener Wahrzeichen, die Alte Wasserkunst, lässt sich erklimmen. Das alte Pumpwerk ist dabei definitiv ebenfalls einen Besuch wert, denn hier wird immer noch Strom produziert.

2. Bautzener Geschichten und Sagen

Zu einem sagenhaften Stadtrundgang geht es mit dem kleinen Heft „Geschichten zur Geschichte – ein spannender Altstadt-Streifzug für Kinder“ der Tourist-Information. Insgesamt werden sieben Sagen erzählt und auch hier können die Kinder Fragen beantworten. Die ideale Möglichkeit, Sachen zu entdecken, die man sonst eher übersieht.

3. Hexenhäuschen

Das älteste Bautzener Wohnhaus, das Hexenhäuschen, überlebte mehrere Stadtbrände und Kriege – dank eines Feuersegens, der es schützte. Hier werden die magischen Wesen aus den Bautzener Sagen fast real. Nach ein bisschen Grusel können die Kleinen sich dann auf dem angrenzenden Abenteuer-Spielplatz austoben, während die Erwachsenen dem Rauschen der Spree lauschen und den Ausblick genießen.



4. Abenteuer pur

Echte Abenteuer gibt es natürlich auch zu erleben. Egal ob im Saurierpark mit über 200 lebensgroßen Urzeitgiganten und spannenden Erlebniswelten oder auch in Deutschlands größtem Irrgarten. Wer dagegen das kühle Nass bevorzugt, wird an der Bautzener Talsperre fündig. Freizeit-Highlights wie Minigolf, Tretbootfahren oder Hochseilgarten sind hier zu finden. Zur Entspannung lädt die Ocean-Beach-Bar direkt am Strand ein.

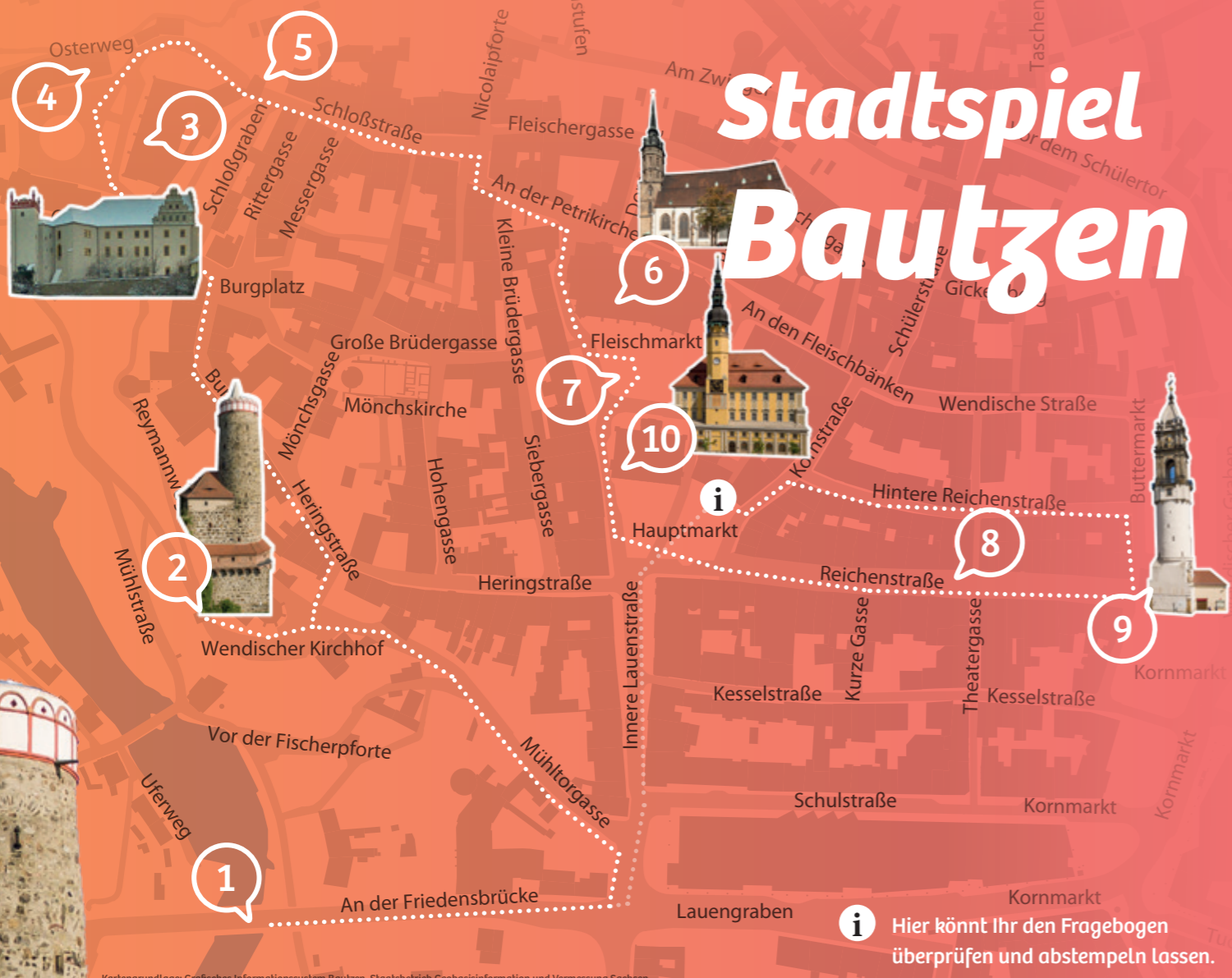


5. Ostern in Bautzen

Unser Geheimtipp: Ostern in Bautzen. Die Jahrhunderte alte Tradition des Eierschiebens am Protschenberg begeistert Kinder besonders. Aber auch die Osterreiter sorgen für Staunen. Auf dem Ostereiermarkt können nicht nur die kunstvoll verzierten sorbischen Ostereier erworben werden, sondern Groß und Klein können sich selbst an den verschiedenen Techniken des Verzierens versuchen. Gerade für abenteuerlustige Familien wird das Osterfest so zu etwas ganz Besonderem!



Stadtspiel Bautzen



Kartengrundlage: Grafisches Informationssystem Bautzen, Staatsbetrieb Geobasisinformation und Vermessung Sachsen

Los geht's – erobert die Bautzener Burgen, Türme und Kirchen und erfahrt, welche Sprache hier neben Deutsch auch gesprochen wird!

Start ist die Tourist-Information. Wir laufen über den Hauptmarkt und die Innere Lauenstraße hinunter, biegen dann nach rechts ab, sodass wir direkt auf eine große Brücke zusteuern.

1 Von hier aus hat man den perfekten Blick zur Bautzener Altstadt:

Doch wie heißt die Brücke?

- A) Friedensbrücke
- B) Spreebrücke
- C) Kriegsbrücke

2 Wir gehen nun die Straße wieder ein Stück zurück und biegen links in die Mühltorgasse ein. Wir folgen der Straße bis wir am Mühl- tor und an der Michaeliskirche ankommen. Hier befindet sich auch die Alte Wasserkunst.

Sowohl die Alte als auch die Neue Was- serkunst dienten früher der Versorgung der Stadt mit

- A) Limonade
- B) Saft
- C) Wasser

3 Zeit zum Austoben auf dem Spielplatz „Wendischer Hof“ direkt neben der Michaeliskirche. Dann den Weg hoch und nach links in die Heringstraße. Wir folgen der Straße bis zum Burgplatz und gelangen nun in Bautzens Burg.

Wie heißt sie?

- A) Ortenburg
- B) Hofburg
- C) Bautzener Burg

4 Wenn wir nun auf die andere Seite der Burg gehen, kommen wir zu einem besonderen Museum. Dieses widmet sich einem kleinen slawischen Volk.

Denn in Bautzen leben nicht nur Deutsche, sondern auch

- A) Italiener
- B) Sorben
- C) Polen

5 Auf dieser Seite verlassen wir den Burghof wieder und stoßen auf den Matthiasturm.

Der Matthiasturm am Ende der Schloß- straße ist weiß und trägt eine Mütze in welcher Farbe?

- A) Weiß
- B) Rot
- C) Blau

6 Anschließend kommen wir durch den Matthiasturm auf die Schloßstraße und folgen dieser bis wir eine hohe Kirche sehen.

Der Dom St. Petri beherbergt welche zwei Glaubensrichtungen?

- A) Evangelisch und Katholisch
- B) Katholisch und Jüdisch
- C) Evangelisch und Jüdisch

7 Am Dom geht es weiter auf dem Fleischmarkt. Hier ist ein Laden mit anschließendem Museum zu finden.

Für welches Lebensmittel ist Bautzen besonders bekannt?

- A) Marmelade
- B) Käse
- C) Senf

8 Zurück zum Hauptmarkt: Hier biegen wir in die Reichenstraße ein. Dort ist ein großer Stern auf dem Boden.

In der Mitte stehen der deutsche und der sorbische Name für Bautzen. Wie lautet der Sorbische?

- A) Budyšin
- B) Budissa
- C) Bäussen

9 Am Ende der Straße steht ein großer Turm.

Welcher Turm wird auch „Schiefer Turm von Bautzen“ genannt?

- A) Schülerturm
- B) Wendischer Turm
- C) Reichturm

10 Fast geschafft: jetzt über die Hintere Reichenstraße zurück zum Hauptmarkt. Direkt gegenüber der Tourist-Information befindet sich das Bautzener Rathaus.

Welche Farbe hat es?

- A) Rosa
- B) Gelb
- C) Weiß



Nun ist es geschafft! Der Fragebogen kann in der Tourist-Information abgestempelt werden.



Görlitz-Information

Obermarkt 32
02826 Görlitz
T: +49 3581 47570
www.goerlitz.de

Top 5

Görlitz für Familien

1. Turmbesteigung

Görlitz ist die Stadt der Türme und die meisten waren früher Teil der Stadtbefestigung. Fünf Türme können Besucher heute erklimmen. Die Stadt von oben zu sehen, ist ein tolles Erlebnis. Besteigen Sie zum Beispiel den Rathausturm am Untermarkt. Bei der rund einstündigen Führung geht es 191 Stufen nach oben bis in rund 60 Meter Höhe, und ganz nebenbei ist viel Interessantes aus der Geschichte des Turmes zu erfahren.

2. Naturschutztierpark Görlitz-Zgorzelec

Tibetisches Dorf, Kaninchenwelt oder australisches Outback – das sind einige der ganz besonderen Orte im Görlitzer Tierpark. Sie alle stehen für besondere Tierbegegnungen und jede Menge Spaß. Beim Rundgang dürfen Sie mit den Kindern nicht nur auf Tuchfühlung mit Kaninchen, Kängurus und Roten Pandas gehen, sondern auch Kamele füttern, Schweine mit der Bürste massieren oder Mohrrüben für Küken raspeln.

3. Senckenberg Museum für Naturkunde

Die Oberlausitz ist die Landschaft mit dem höchsten Artenreichtum in Deutschland. Im Naturkundemuseum gibt es Wolf, Seeadler und Fischotter und sogar echte Schlangen und Geckos in naturnah gestalteten Dioramen Auge in Auge zu sehen. An der Bodensäule kann man die heimlichen Bewohner unter unseren Füßen einmal genauer betrachten und sich zu wundern: ein Regenwurm ist aus dieser Perspektive fünf Meter lang!



© Panuel Sosnoutschi

4. Bergdorfer See

Direkt vor den Toren der Stadt liegt der 960 ha große Bergdorfer See, ein beeindruckendes Natur- und Naherholungsresort. Früher wurde hier Kohle abgebaut, heute gibt es Wasser, Sand und viel Natur zum Austoben für Groß und Klein. Ob Baden, schwimmen, surfen oder mit dem Rad um den See – am und im Wasser kommen Familien auf ihre Kosten.

5. Flüsterbogen

Die historische Altstadt von Görlitz steckt voller Geheimnisse. Eines davon ist der sogenannte Flüsterbogen auf dem Untermarkt. Dieser bietet die einmalige Gelegenheit, der Mama, dem Papa, dem Bruder, der Schwester oder wem auch immer etwas zuzuraunen, ohne dass jemand in der Nähe auch nur ein Wort versteht.



© Nikolai Schmidt



© Nikolai Schmidt



© Nikolai Schmidt



© Nikolai Schmidt



© G. Hammer

Stadtspiel Görlitz



Stadtspaziergänge sind langweilig? Von wegen! Die Altstadt von Görlitz steckt voller Geschichten und Sagen, versteckten Tieren an Hauswänden und gruseligen Grimassen. Mit diesem Rätselrundgang lässt sich die Stadt spielerisch entdecken. Viel Spaß!

Unsere Tour startet an der Görlitz-Information am Obermarkt 32. Die erste Station liegt westlich am Ende des Obermarkts am großen Turm. Bevor einer fragt: 51 m hoch ist er!

1 Der Reichenbacher Turm am Obermarkt hat an jeder Seite mehrere Wappen.

Wie viele Wappen sind es insgesamt?

- A) 10
- B) 12
- C) 14

2 Gegenüber liegt der Kaisertrutz, den wir leicht an seiner runden Form erkennen. Früher diente das Gebäude zur Verteidigung der Stadt.

Was befindet sich heute darin?

- A) Görlitz-Information
- B) Theater
- C) Kulturhistorisches Museum

i Hier könnt Ihr den Fragebogen überprüfen und abstempeln lassen.

3 Wir gehen nun südlich in Richtung Demianiplatz. Nach etwa 200 m Fußweg können wir hinter der Bushaltestelle direkt auf das imposante Görlitzer Jugendstil-Kaufhaus blicken.

Wie viele Bögen hat das Görlitzer Kaufhaus, unter denen man drunter durch gehen kann?

- A) 8
- B) 9
- C) 10

4 Weiter geht's über den Marienplatz vorbei am Wasserband. Dort sehen wir den Frauenturm, auch bekannt als Dicker Turm.

Welche Farbe hat der Frauenturm am Marienplatz, auch bekannt als Dicker Turm?

- A) rot
- B) grün
- C) weiß

5 Am Turm geht es östlich vorbei in Richtung Untermarkt. Nach ca. 500 m erreichen wir den hoch hinausragenden Rathasturm. Am Rathasturm bewacht ein goldenes Tier über den zwei Uhren den Untermarkt.

Um welches Tier handelt es sich?

- A) Löwe
- B) Schwein
- C) Huhn

6 Das Kulturhistorische Museum auf der Neißstraße ist ein gelbes Haus mit einem prunkvollem Portal und zwei goldenen Türklopfern.

Welches Tier ist hier zu sehen?

- A) Bär
- B) Löwe
- C) Kaninchen

7 Gleich daneben schaut ein Steinkopf aus dem Torbogen in Richtung Rathaus.

Wer oder was schaut da heraus?

- A) Ente
- B) Gaffkopf
- C) Sonnenblume

8 Die Altstadtbrücke am Ende der Neißstraße führt über die Neiße, die gleichzeitig auch eine Grenze zwischen zwei Ländern ist.

Diese zwei Länder sind Deutschland und...?

- A) Tschechien
- B) Niederlande
- C) Polen

9 Nun geht es bergauf zum Wahrzeichen von Görlitz. Die Pfarrkirche St. Peter und Paul thront weithin sichtbar über der Stadt.

Wie viele Stufen sind es bis hoch zum südlichen Eingang mit der halbrunden Treppe?

- A) 17
- B) 20
- C) 23

10 Es ist fast geschafft. Direkt vor der Tourist-Information am Obermarkt gibt es einen Brunnen mit einer Statue.

Was hält diese in der Hand?

- A) Schwert
- B) Lanze
- C) Fackel

Jetzt ist es vollbracht! Den Fragebogen bitte in der Görlitz-Information abgeben. Und? Alles richtig?





Kamenz-Information
 Schulplatz 5
 01917 Kamenz
 T: +49 3578 379205
www.kamenz.de

Top 5

Kamenz für Familien



1. Museum der Westlausitz

Auf eine spannende Expedition und Zeitreise durch sieben faszinierende Themenwelten zu Geologie, Botanik, Zoologie, Archäologie und Kulturgeschichte geht es im „Elementarium“ des Museums. Anfassen, Ausprobieren und Mitmachen sind die Devise. Zum Beispiel auf dem Erdbbensimulator, im geologischen Baumarkt, beim Waldkonzert der Vögel oder bei rätselhaften Grabungsfunden.

2. Lessing-Haus & Lessing-Museum

Das Lessing-Museum ist dem Leben und Wirken des berühmten Schriftstellers der Aufklärung Gotthold Ephraim Lessing gewidmet, der 1729 in Kamenz geboren wurde. In der Dauerausstellung kann man alles Wichtige und Interessante über den großen Sohn der Stadt erfahren: zu „Nathan der Weise“ mit der Ringparabel oder auch über seine vielen Fabeln wie zum Beispiel „der Hamster und die Ameise“.



3. Hutberg Kamenz

Der Hausberg der Kamenger schließt sich unmittelbar an die historische Altstadt an und ist über den Themenpfad der Gartenkultur schnell erklommen. Die parkähnliche Anlage ist nicht nur zur weit bekannten Rhododendronblüte von April bis Juni ein Naturerlebnis. Auch sonst lohnt sich ein Besuch, bei dem man anhand vieler Schau- und Informationstafeln Wissenswertes zu den besonderen Gehölzen erfahren kann. Auf dem Gipfel wird man mit einem grandiosen Ausblick vom Lessing-Turm belohnt und die Hutberg-Gaststätte bietet die Möglichkeit, sich zu stärken.

4. Krabat-Spielplatz

Der „Krabat“-Spielplatz ist mit Elementen und Motiven der gleichnamigen bekannten sorbischen Sagenfigur vom Holzgestalter Jürgen Bergmann erschaffen worden. Vor allem die kleinen Besucher kommen auf der weitläufigen Anlage beim Toben und Spielen auf ihre Kosten. Der Rote Turm und die Hauptkirche St. Marien bieten eine pittoreske Kulisse im Hintergrund.



5. Roter Turm

Der Rote Turm, ein ehemaliger Wehr- sowie Wachturm, ist ein Überbleibsel des ehemaligen Stadttores in Richtung Pulsnitz. Er zählt 117 Stufen und ist 32 m hoch. Stadttore waren im Kriegsfall besonders gefährdet. Daher versuchten die Verteidiger sie mit zusätzlichen Mauern und Türmen zu schützen. Der Rote Turm wurde auch als Gefängnis genutzt.



Stadtspiel Kamenz



Los geht's zu einer Zeitreise von der Vergangenheit bis in die Gegenwart. Lasst Euch verzaubern, und zwar nicht nur von unserem berühmten Zauberlehrling!

1 Wir beginnen unsere Tour an der Kamenz-Information am Schulplatz.

Von welchem berühmten Mönch ist die Inschrift auf dem Boden des Schulplatzes?

- A) Franz von Assisi
- B) Martin Luther
- C) Bonifatius

2 Weiter geht es über den Platz in Richtung Schule, dann in die Straße zur Schule hinein, geradeaus über die nächste Kreuzung, bis wir auf der linken Seite vor einem Hotel stehen, dem Gasthof auf dem Marktplatz.

Welches Tier sieht man am gleichnamigen ältesten Gasthof von Kamenz?

- A) Schwan
- B) Schwein
- C) Hirsch

3 Gegenüber des Gasthofes, auf der anderen Seite des Marktplatzes, steht das auffällige Kamenz Rathaus.

Mit welcher Farbe ist es gestrichen?

- A) Gelb
- B) Rot
- C) Grün

4 Wir laufen bis zum Ende des Rathauses und biegen nach links in die Kirchstraße ab. An den Fleischbänken wurden früher die Produkte an eisernen Haken befestigt und zum Verkauf angeboten.

Wie viele Haken sind es genau?

- A) 24
- B) 8
- C) 16

5 Am Ende der Kirchstraße erreichen wir die Kirche St. Marien.

Was ist auf der Spitze der alles überragenden Hauptkirche St. Marien zu sehen?

- A) Kreuz
- B) Löwe
- C) Kugel

6 Über das Lessinggässchen gelangen wir zur Lessing-Gedenkstätte. Diese markiert den ungefähren Standort des beim letzten Stadtbrand vernichteten Geburtshauses des großen deutschen Dichters.

An welchem Tag wurde Lessing geboren?

- A) 1. September 1729
- B) 15. März 1729
- C) 22. Januar 1729

7 Wir laufen nun weiter das Lessinggässchen entlang und erreichen bald einen Turm. Von der ehemaligen Stadtbefestigung ist in Kamenz nur dieser Turm erhalten geblieben.

Wie heißt dieser Turm?

- A) Lessing-Turm
- B) Turm der Hauptkirche
- C) Roter Turm

8 Am Ende vom Lessinggässchen biegen wir kurz nach links in die Pulsnitzer Straße und dann wieder rechts in die Stiftstraße. Auf der linken Seite befindet sich ein besonderer Spielplatz, der mit Elementen der Sage von einem sorbischen Zauberlehrling gestaltet ist.

Wer ist gemeint?

- A) Krabat
- B) Merlin
- C) Harry Potter

9 Jetzt aber genug gespielt! Es geht ein ganzes Stück auf der Schillerpromenade weiter, bis wir dann nach rechts in die Zwingerstraße abbiegen. An der Ecke steht das Malzhaus.

Wie viele Wappen verschiedener Städte sind am Malzhausplatz aufgestellt?

- A) 2
- B) 9
- C) 6

10 An der übernächsten Kreuzung gehen wir nach links in die Klosterstraße und in Richtung Theaterstraße. Ist das Haus mit dem gewölbten Durchgang zu sehen? Durch dieses besondere Haus mit schönem Balkon hindurch gelangt man zurück zum Schulplatz.

Wie wird der Durchgang genannt?

- A) Klostertor
- B) Tor des Südens
- C) Gartentor

Und nun schnell zur Kamenz-Information!





Tourist-Information
 ul. Bracka 12
 59-800 Lubań
 T: +48 75 722 2541
www.luban.pl

Top 5

Lubań für Familien

1. Das Rathaus

Hinter Renaissance-Mauern verbirgt sich die Geschichte der Stadt und der Region. Es ist ein wichtiger Punkt auf der Karte jedes Lubań-Besuchers. Das Rathaus ist der prächtigste Profanbau der Stadt und eine der kostbarsten Sehenswürdigkeiten der Renaissance-Architektur in der Oberlausitz und Niederschlesien. Derzeit beherbergt es das Regionalmuseum und Ausstellungen, die die Geschichte der Stadt und der Region präsentieren. Ein Rundgang durch die Ausstellung ist mit einem Museumsführer auf Polnisch, Deutsch oder Englisch möglich.



2. Der Brüderturm

Ein mittelalterlicher Bau aus Basaltstein – Aussichtspunkt und Symbol der Stadt. Wer nach interessanten und unvergesslichen Aussichten sucht, sollte den über Lubań ragenden Brüderturm ersteigen und die mineralogische Ausstellung „Mineralien der westlichen Sudeten“ besuchen.

3. Alley of Historic Stars

Messingschilder in der Brackastraße erinnern an die Besuche von Menschen, die eine wichtige Rolle in der Geschichte Europas gespielt haben. Auf der Gedenktafel befinden sich neben den Basisdaten der Person und dem Datum ihres Aufenthalts in unserer Stadt auch seine Unterschrift und Informationen über den Gründer des ursprünglichen Souvenirs. Schauen Sie selbst, wann Goethe oder Albrecht Wallenstein nach Lubań kamen.



4. Lubań – Crystal Days

ist eine internationale Veranstaltung. Einmal im Jahr verwandelt sich Lubań in eine Festivalstadt mit einer Mineralien- und Schmuckbörse, geotouristischer Zone, Ausstellungen, Workshops für Kinder und Erwachsene, Vorträgen, Exkursionen und Konzerten. Das Stadtzentrum verwandelt sich für einige Tage in eine großartige mineralogische Stadt. Alles dreht sich um die Schätze der Erde.




5. Der Park am Kamienna Góra (Steinberg)

im südwestlichen Teil der Stadt gelegen, wurde in der zweiten Hälfte des 19. Jahrhunderts im Landschaftsstil auf der Grundlage eines natürlichen Baumbestandes errichtet. Seine wertvollen Vermögenswerte sind das abwechslungsreiche Gelände, Gruppen von Grünflächen, das Kommunikationssystem (Gassen) und die erhaltenen Relikte des Vulkanismus. Wichtige kompositorische Elemente sind das Gebäude der Musikschule und das Amphitheater. Es gibt Naturdenkmäler und unerforschte Stollen. In seinem zentralen Teil befindet sich ein mittelalterlicher Steinbruch mit Basaltsäulen.



Stadtspiel Lubań



© mapg.com – Map Data: OpenStreetMap ODbL

Los geht's zu einer Zeitreise über 800 Jahren Geschichte. Erobert die Türme, entdeckt die vielen Geschichten hinter den schönen Fassaden und in der Natur.

1 Wir starten unsere Tour bei der Tourist-Information, gleich neben einem großen Turm. Von der ehemaligen Stadtbefestigung ist in Lubań nur dieser eine Turm erhalten geblieben.

Wie heißt dieser?

- A) Brüderturm
- B) Schwesternturm
- C) Kinderturm

2 Wir gehen zum Marktplatz. In der Bracka Straße befinden sich Messingschilder, die an den Aufenthalt berühmter historischer Persönlichkeiten in Lubań erinnern.

Wann reiste Johann Wolfgang von Goethe nach Lubań?

- A) 10. bis 11. Januar 1820
- B) 23. bis 24. September 1790
- C) 6. bis 7. Februar 1920

3 Wir befinden uns auf dem Marktplatz gegenüber des Rathauses.

Welches Datum befindet sich über der Tür im Haupteingangsportal zum Rathaus in Lubań?

- A) 1743
- B) 1643
- C) 1543

4 Auf der rechten Seite des Datums, das auf demselben Portal eingraviert ist, befindet sich das Wappen von Lubań.

Die charakteristischen Elemente des Lubań-Wappens sind zwei gekreuzte

- A) Schwerter
- B) Schlüssel
- C) Messer

5 Direkt gegenüber des Rathauses auf der anderen Seite der Straße steht ein Gebäude mit einem großen Turm.

Wie heißt der Turm in der Mitte des Marktplatzes, der über der Halle thront?

- A) Krämerturm
- B) Dicker Turm
- C) Reichturm

6 Auf dem Marktplatz befindet sich eine kursächsische Postmeilensäule. Auf dieser Säule können wir die Namen der Orte und Entfernungen lesen, die sie von Lubań trennen, sowie das Datum der Errichtung des Denkmals.

In welchem Jahr wurde die Postmeilensäule gebaut?

- A) 1725
- B) 1257
- C) 1572

7 Wir verlassen den Marktplatz und gehen entlang der Wroctawska Straße nach Norden. Rechts passieren wir einen Turm.

Wie heißt dieser Turm?

- A) Nikolaiturm
- B) Frauenturm
- C) Dreifaltigkeitsturm

8 In der Nähe befindet sich die neugotische Dreifaltigkeitskirche. Diese Kirche wurde zwischen 1857 und 1861 erbaut.

Aus welchem Material wurde die Kirche errichtet?

- A) Holz
- B) Ziegelstein
- C) Sandstein

9 Wir verlassen jetzt die Dreifaltigkeitskirche und laufen in die Podwale Straße, entlang der Stadtmauer.

Aus welchem Stein wurde sie gebaut?

- A) Basalt
- B) Granit
- C) Feldstein

10 Am Ende der Podwale Straße, über den Stadtmauern, steht ein großes gelbes Gebäude, in dem sich das Finanzamt befindet.

Was ist auf dem Relief über der Eingangstür des Gebäudes zu sehen?

- A) Wagen
- B) Vogel
- C) Schiff

Nun ist es geschafft! Der Fragebogen kann in der Tourist-Information abgestempelt werden.





**Tourist-Information
Löbau**
Altmarkt 1
02708 Löbau
T: +49 3585 450140
www.loebau.de

Top 5

Löbau für Familien

1. Gusseiserner Turm (König-Friedrich-August Turm)

Der Gusseiserne Turm ist das Wahrzeichen von Löbau und weltweit einzigartig. Erbaut 1854 auf Initiative und Finanzierung durch den Löbauer Bäckermeister Friedrich August Bretschneider. Er hat eine stolze Höhe von 28 Metern. Das Besteigen der 120 Stufen bis zur Aussichtsplattform wird mit einem weiten Ausblick über das Oberlausitzer Bergland belohnt.



2. Haus Schminke

Dieses Haus ist eines der vier weltweit bedeutendsten Wohnbebauungen der „MODERNE“. Sein Architekt, Prof. Hans Scharoun, hat ebenfalls die Berliner Philharmonie entworfen. Erbaut 1933 als Wohnhaus für die Familie des Nudelfabrikanten Fritz Schminke, besticht das Haus durch viele Details, die vor allem für die Kinder der Familie entworfen wurden. Für den Blick mit Kinderaugen gibt es spezielle Führungsangebote.

3. Rathaus Löbau

Bekannt als eines der schönsten Rathäuser Deutschlands, besticht das Gebäude durch seine imposanten Maße und seinen neogotischen Baustil. Die außergewöhnliche Mondphasenuhr mit Judutekopf, der viertelstündlich das Mundwerk öffnet, wird nicht nur die Kinder faszinieren. Es lohnt sich, die vielen Details wie Turm, Sonnenuhren und schmuckvolle Wappengestaltungen zu entdecken.



4. Nikolaikirche Löbau

Die 1293 erstmalig urkundlich erwähnte Nikolaikirche ist die evangelische Hauptkirche der Stadt Löbau. Ursprünglich als zweischiffige Hallenkirche mit Kreuzrippengewölbe erbaut, erhielt sie 1739–1742 durch den Anbau eines dritten Schiffes mit Kreuzgratgewölbe im Süden ihren heutigen Grundriss. 1884 wurde sie durch Ludwig Gotthilf Möckel im neogotischen Stil restauriert und erhielt 1895/96 einen neuen Turmabschluss (Der Turm ist begehbar!).



5. Löbauer Berg

Der Löbauer Berg ist mit seinen zahlreichen Wanderwegen ein wahres Natur- und Wanderparadies. Er bietet jedoch viel mehr als nur Naturerlebnisse: Archäologie-Fans werden sich besonders für die Wallanlage – Zeugnis frühbronzezeitlicher Besiedlung und größte, vorgeschichtliche Höhensiedlung in der Oberlausitz, interessieren. Und dann gibt es noch den berühmten Geldkeller: Der sagenumwobene Felsen diente angeblich einst als Kalender. Die Menschen haben anhand der Lichtspiele auf die Felspalten und -löcher die Jahreszeiten erkannt.



Stadtspiel Löbau



Los geht's – Magst Du Tiere? Dann freue Dich auf viele Tier-Begegnungen. Und lustige Figuren. Und viele schöne alte Häuser voller Geschichten!

1 Wir stehen vor der Tourist-Information am Altmarkt und holen den Fragebogen ab. Über dem Eingang steht das Wort „Fleischbänke“.

Was könnte es bedeuten?

- A) Ein Marktplatz aus dem Mittelalter
- B) Eine Fleischerei
- C) Platz zum Ausruhen

2 Bis zum Eingang des Rathauses sind es nur ein paar Schritte. Vor dem Rathaus angekommen? Dann schauen wir uns genau die Eingangstür an.

Welche Wappentiere sind rechts und links über der Tür zu sehen?

- A) Hund
- B) Löwe
- C) Kuh

i Hier könnt Ihr den Fragebogen überprüfen und abstempeln lassen.

3 Auf dem Marktplatz steht ein Brunnen. Auf dem Boden sehen wir Wappen.

Wie viele sind es?

- A) Zwei
- B) Sieben
- C) Sechs

4 Nun gehen wir die Innere-Bautzner-Straße entlang und suchen nach einer Figur an der Giebelseite eines Hauses auf der rechten Seite. Das ist der Stadtpfeifer. Er hat in früheren Zeiten die Menschen über Neuigkeiten informiert, in dem er einen schrillen Ton in sein Instrument blies oder auch zu Feierlichkeiten musizierte.

Welches Instrument siehst Du?

- A) Gitarre
- B) Flöte/Pfeife
- C) Trompete

5 Auf dem Promenadenring steht eine alte Postdistanzsäule. Sie wurde aufgestellt, um die Entfernungen und Wegezeiten von einem Ort zum anderen anzuzeigen.

Wie sind die Menschen damals gereist?

- A) Mit dem Auto
- B) Mit der Postkutsche
- C) Mit dem Fahrrad

6 Wir gehen nun links entlang der alten Stadtmauer. Sie war vor langer Zeit rings um die Stadt gebaut worden. Niemand sollte eindringen können, der nicht darin wohnte. Nun kommen wir an ein Tor, steigen ein paar Treppen hinauf und sehen den Katzenturm. Von dort aus wurde früher die Stadt bewacht. Auf dem Platz davor steht ein Brunnen.

Welches Tier ist darauf zu sehen?

- A) Schlange
- B) Katze
- C) Löwe

7 Nun geht es nach oben und durch eine kleine Gasse wieder auf die Innere-Zittauer-Straße. Der Brunnen ist in der Osterzeit mit vielen bunten Eiern geschmückt! Wir laufen nun die Eichelgasse hinunter und biegen links ab. Dort sehen wir auf der rechten Seite das Stadtmuseum. Über dem Eingang ist ein Wappen zu sehen.

Welches Tier ist darauf abgebildet?

- A) Katze
- B) Esel
- C) Löwe

8 Nun gehen wir die Johannisstraße entlang, vorbei an der Johanniskirche. Im großen Fenster ist das Wappentier Löbaus zu sehen.

Wieviele Türme hat die Johanniskirche?

- A) Eins
- B) Zwei
- C) Drei

9 Nun weiter geradeaus kommen wir an der großen Nikolaikirche vorbei. Über dem Portal sind Figuren angebracht. Das sind die Apostel.

Wieviele Apostelfiguren siehst Du?

- A) Drei
- B) Fünf
- C) Sieben

10 Nun geht es wieder über den Nikolaiplatz zur Bahnhofstraße. Wir stellen uns nun an die Wettersäule und schauen in Richtung Parkplatz – dort sehen wir ein sehr schönes Haus. Früher wurden dort Pelze verkauft. Schauen wir ganz nach oben, entdecken wir etwas an einem kleinen runden Fenster.

Welches Tier will dort gerade in das Mauseloch schlüpfen?

- A) Löwe
- B) Hase
- C) Maus

Geschafft! Jetzt nur noch den Fragebogen in der Tourist-Information abstempeln lassen.





**Tourismuszentrum
Naturpark Zittauer
Gebirge**
Markt 1, 02763 Zittau
T: +49 3583 7976-400
www.zittau.de

Top 5

Zittau für Familien

1. Sagenhaftes Zittau

Die Stadt Zittau ist schon viele Jahrhunderte alt. Das sieht man an den vielen alten Häusern, und das kann man spüren, wenn man sich mit den Geschichten und Begebenheiten der Vergangenheit beschäftigt. „Der tolle Junker“, „Das Holzweibchen“, „Der wilde Jäger“ oder „Die unglückliche Wette“ – es gibt viel zu entdecken entlang des Sagenpfades der Stadt Zittau.



2. Kinderland im Westpark

Eine ganz neue Attraktion für die jungen Gäste der Stadt Zittau ist das Kinderland im Westpark. Neben einer Trampolinarena, einem großen Kletterwald und einer langen Wellenrutsche gibt es auch eine Kartbahn, auf der man mit batteriebetriebenen Fahrzeugen Rennen fahren kann. Bei fünf Spielerebenen auf 1000 m² Fläche kommt keine Langeweile auf.

3. Weinau & Tierpark

Wer einmal unseren Tierpark besucht hat, wird sich immer wieder daran erinnern, wie naturnah und den Arten gerecht man wilde Tiere und Menschen zusammen bringen kann. Hier im herrlichen Weinaupark, liegt unser „Zoo im Dreiländereck“ idyllisch unter uralten Bäumen und eingebettet in eine große Parkanlage mit einer Freilichtbühne und unweit der modernen Sportanlagen. Ein Freizeitparadies für die ganze Familie.




5. Der Steinzoo im Gebirge

Wer im Zittauer Gebirge aufgewachsen ist, weiß ganz genau, was die „Brütende Henne“ ist. Die Felsformation ist aber auch ein echter Hingucker zwischen den Baumwipfeln bei Oybin. Wer mit offenen Augen durch den Naturpark Zittauer Gebirge wandert, kann auch noch das Nashorn und den Löwen entdecken – und vielleicht ja noch mehr große und kleine Bewohner unseres Steingzoos.




4. „Bimm bimm bimm, ich wer' schon kumm'“

„...ich hab ma's e'mal uiergenumm.“ – Die Oberlausitzer Mundart kennt ihre ganz eigenen Weisheiten zur „Bimmelbahn“, der historischen Schmalspurbahn, mit der unter Volldampf die Fahrt von Zittau in die Luftkurorte Jonsdorf oder Oybin im Zittauer Gebirge angetreten werden kann. „Bimm bimm bimm ich werd' schon kommen, ich hab's mir einmal vorgenommen.“ klingt gleich viel weniger romantisch, oder?



Stadtspiel Zittau



i Hier könnt Ihr den Fragebogen überprüfen und abstempeln lassen.

Los geht's – unser Stadtrundgang hält für Dich spannende Rätsel bereit und entführt Dich in eine spannende Vergangenheit!

1 Wir starten mitten in der Altstadt am Tourismuszentrum und laufen auf den großen Marktplatz. Jetzt umdrehen und auf das Rathaus zurück schauen. Sieht toll aus unser Rathaus oder? Der Baustil passt irgendwie gar nicht so recht zu den barocken Häusern des Marktes:

Woran erinnert der Baustil des Rathauses?

- A) An eine englische Ritterburg
- B) An einen italienischen Palast
- C) An das Schloss Neuschwanstein

2 Den Mandauer Berg hinunter laufen wir auf eine alte Plattenbausiedlung aus den 1980er Jahren zu. Moment mal, Plattenbau? Die Fassaden sind knallbunt gestaltet und viele Kunstfiguren spazieren die Wände entlang?

Wie heißt das Zittauer Kunst Quartier?

- A) Schafskarree
- B) Lila-Laune-Ecke
- C) Pop Art Viertel



3 Über die Rosenstraße und die Breite Straße kommen wir an den Rand der historischen Innenstadt. Früher verlief hier die alte Stadtmauer, heute umläuft eine breite Parkanlage die Stadt, der „Grüne Ring“. Rechts von der Tankstelle steht ein Gebäude. „Apotheke“ steht an der Fassade:

Und welches Tier sitzt schon seit einer Ewigkeit vor dem Haupteingang?

- A) Ein Löwe
- B) Ein Bär
- C) Ein Hase

4 Entlang der Ring-Straße laufen wir am Campus der Hochschule Zittau/Görlitz vorbei und kommen schließlich am Ottokarplatz an. Ein wuchtiger alter Bau dominiert den Platz – „Schauburg“ steht in großen Buchstaben am Haus.

Was könnte das einmal gewesen sein?

- A) Ein Gefängnis
- B) Ein Theater
- C) Ein Kino

5 Wir gehen weiter in die Franz-Könitzer-Straße. Der schmale Durchgang wird schnell zu einem großen, weitläufigen Platz. Das ist die Neustadt mit dem alles überragenden Salzhaus mitten auf dem Platz – drin die Bibliothek, ein Café, die Volkshochschule und viele Geschäfte.

Aber was war das Salzhaus früher?

- A) Ein Parkhaus
- B) Ein Lagerhaus
- C) Eine Gewürzfabrik

6 Durch die Ludwigstraße gehen wir wieder zum Grünen Ring hinüber und zur Blumenuhr. Daneben steht ein Glockenspiel.

Woraus bestehen wohl die Glocken?

- A) Aus Meißner Porzellan
- B) Aus böhmischem Kristallglas
- C) Aus Edelstahl

7 An der Fleischerei vorbei sind es nur wenige Meter bis zur Krokuswiese. In der Mitte der Wiese steht ein mehr als 100 Jahre alter Baum, der zum Naturdenkmal erklärt wurde.

Es handelt sich dabei um eine

- A) Buche
- B) Eiche
- C) Platane

8 Wir gehen weiter, lassen den Schleifermännl-Brunnen rechts von uns liegen und gehen auf eine Kirche zu. Die Kirche zum Heiligen Kreuz wird heute nicht mehr als Kirche genutzt, sondern sie ist ein Ausstellungsraum mit einer einzigen, riesengroßen Vitrine.

Was wird hier ausgestellt?

- A) Das Große Zittauer Fastentuch
- B) Das Gigantische Oberlausitzer Papyrus
- C) Das Sächsische Riesenhemd von 1289

9 An der alten Baugewerkeschule vorbei werfen wir einen Blick auf die historische Klosteranlage, in der heute unser Museum zu Hause ist. Das Schauspielhaus steht auch am Grünen Ring und ist benannt nach einem großen Schriftsteller, der einst nicht weit von hier lebte.

Der Namensgeber des Theaters ist

- A) Thomas Mann
- B) Gerhart Hauptmann
- C) Alois Dimpfelmoser

10 Vom Theater bis zum Bahnhof sind es nur ein paar Minuten zu laufen. Seit den Anfängen der Eisenbahnzeit fährt die Zittauer Schmalspurbahn tagaus tagein von Zittau in die Kurorte Jonsdorf und Oybin im Zittauer Gebirge.

Wie heißt die Zittauer Schmalspurbahn im Volksmund?

- A) Klingelbahn
- B) Dengelbahn
- C) Bimmelbahn

Und nun schnell zum Tourismuszentrum!



Spaß für alle!

Bei den attraktivsten
Freizeiteinrichtungen der Region:

Freizeitknüller
der Oberlausitz!

Foto: Saurierpark | Tobias Ritz

FREIZEIT
KNÜLLER
OBERLAUSITZ 

oberlausitz.
DAS KINDERABENTUEERLAND

www.freizeitknueller.de



Diese Maßnahme wird mitfinanziert durch Steuermittel auf der Grundlage des von den Abgeordneten des Sächsischen Landtags beschlossenen Haushaltes.

#oberlausitzeinmalig #kinderabenteuerland  

Miteinander ist einfach.

Wir fördern den Tourismus in unserer Region.
Wir unterstützen die Marketing-Gesellschaft
Oberlausitz-Niederschlesien mbH.

Weil's um mehr als Geld geht.



ksk-bautzen.de
ostsaechsische-sparkasse-dresden.de
sparkasse-oberlausitz-niederschlesien.de

mgp
MARKETING-GESELLSCHAFT
OBERLAUSITZ-NIEDERSCHLESIEEN 

Erfahren Sie mehr und finden

Sie Ihren Ansprechpartner:

Marketing-Gesellschaft
Oberlausitz-Niederschlesien mbH
Humboldtstraße 25, 02625 Bautzen
+49 (3591) 4877-0, info@oberlausitz.com

www.oberlausitz.business

 @Oberlausitzcom  @Oberlausitzcom

#oberlausitzeinmalig #kulturentdeckerland

Impressum

Herausgegeben von der
Marketing-Gesellschaft
Oberlausitz-Niederschlesien mbH

Konzept & Gestaltung:

DIE PARTNER GmbH, Görlitz

Druck: Gustav Winter Druckerei und
Verlagsgesellschaft mbH, Herrnhut

Erscheinungsjahr: 2021

Auflagenhöhe: 20.000 Stück



Diese Maßnahme wird mitfinanziert durch Steuermittel auf der Grundlage des von den Abgeordneten des Sächsischen Landtags beschlossenen Haushaltes.